



FEBRUAR 2020.

# BILTEN 24



**AKTIVNOSTI KLUBA U 2019.**

**TURA IZNENAĐENJA**

**MEĐED NIJE ZA SVAKOGA**

**UTISCI SA PUTOVANJA - LASTOVO**



# AKTIVNOSTI KLUBA U 2019.



Protekla godina je ispunjena nizom od 49 akcija, od kojih su bile 4 vikend-akcije, 2 višednevna putovanja - u Hrvatsku (otok Lastovo) i Bugarsku (Etropole) te nedjelja skijanja na Kopaoniku u Srbiji.

Aktivnih članova u protekloj godini, koji su platili članarinu, bilo je 67. Na turama je učestvovalo prosječno 15 članova, a najbrojnije ture bile su Pošćenje-Komarnica-Dobri do (41 učesnik), Živa i Dani Gorice (36 učesnika). Ture je vodilo oko 15 vodiča - najviše Rajko Mičković (11) i Dragoljub Krgović (10). Najaktivniji planinari i dalje su Mira Kostić

(40 akcija) i Rajko Mičković (36 akcija), a vrijedno je pomenuti i uspješne rezultate naše takmičarke Olivere Božanović koja je osvojila 3. mjesto na Lovčenskom maratonu i 4. mjesto na zimskom Bjelasičkom maratonu.

Planinari Gorice, njih 16, učestvovali su na 22. Susretima planinara Balkana 21-23. juna 2019. u gradu Etropole, u Bugarskoj, u srcu Stare ili Balkan planine. Oko 170 planinara iz 6 balkanskih zemalja i 15 klubova ili društava - članica Susreta, družilo se i pohodilo staze i vrhove Stare planine. Dugo putovanje bilo je prilika za pohod na još jednu inte-



resantnu planinarsku destinaciju u povratku - planinu Rtanj i posjetu Bogovinskoj pećini u Srbiji. Sljedeći susreti planinara Balkana bit će organizovani u junu mjesecu u Novom Mestu u Sloveniji.

Radni angažman ekipe za održavanje staza protekle godine bio je na zavidnom nivou: 5 akcija na stazama PPT i CT1, 7 akcija na gradskim stazama, a najviše na novoobilježenim stazama Busovnik i Živa sa Iljinim brdom iz Blizne i Seoca. Projekat staza Busovnik i Živa započet je uz pomoć Sekretarijata za preduzetništvo Grada Podgorice i biće završen promocijom staza u martu mjesecu. Autor projekta je Pavle Bandović, a vrijedni realizatori Rajko Mičković, Mira Kostić, Velizar Rašović i Milenko Novaković.

Od juna mjeseca pa do kraja oktobra otišli smo desetak puta do planinske kuće Petro-






vić kako bismo pripremili radove, čistili, betonirali dvorište i sadili drveće. Zahvaljujući donacijama članova, učešću Kluba i vlasnika Saše Petrovića urađeni su svi planirani radovi, a kuća je za vrijeme Dana Gorice u julu mjesecu ugostila prve planinare i omogućila komforan boravak i druženje.

Pored planinarskih i radnih akcija vrijedno je pomenuti i izložbu fotografija Pavla Bandovića „Cvijeće u objektivu planinara“ koja je bila postavljena u KIC-u Budo Tomović u periodu 1-10. novembra.

Najteži poduhvat, koji je započeo 2018. godine usklađivanjem akata i rada Kluba sa novim Zakonom o sportu, uspješno je okončan dobijanjem novog Rješenja od Ministarstva sporta i mladih. Tako je Klub preživio i treću preregistraciju od 2001. godine.

**Edita Files Bradarić,**  
predsjednica Kluba



## Planinarske zanimljivosti

# HIMALAJI

Izvod iz knjige “Katmandu” srpskog pisca i pjesnika  
Stevana Pešića (1939-1994)

*“Evo slika sa putovanja koje sam video čitajući tu knjigu\*. Ili je to Moris Hercog čitao o onome što sam ja video? Meni su odsekli njegove promrzle prste.*

*Himalaji nisu na zemlji. Oni su visina, nebo, duh; svet koji sav, stremlje uvis. Planina koja leti, ali ne odleće jer nema kud: ona je cela vasiona. Tako oseća onaj što zaluta u tim planinama; one su ispod njega i iznad njega. Ako nije vedro, pa da ga vedrina i plavetnilo spasu, one su tad samo nebo, oblaci, magle, led. Pred njima, osećanje bespomoćnosti je još veće: čovek stoji pred zidom od leda što se diže iznad oblaka i zatvara vidik stotinama kilometara levo i desno. Do pet hiljada metara je svet koji znamo, naš; odatle počinje drugi, novi. Sunce tog sveta ne greje i zvezde imaju drugačiji sjaj. Čoveku tu nije mesto; to je Kuća bogova. Tu su pećine i ogromne odaje i hodnici u ledu; bezdane provalije, strmine i grebeni što, nazupčeni, podsećaju na bedeme kiklopskih građevina; zidovi leda, ravni ili okomiti, visoki su ponekad i tri hiljade metara. Ima reka i jezera od leda koji blješti na suncu. Ima, između, planinskih vrhova, krovova od leda dugih više kilometara. Kada nestane sunca, ti krovovi su ljubičasto-zeleni; led je zarobio boje. Neko od tih ledenih krovova su prozračni, oni što hodaju po njima gledaju bezdane pod sobom. Dok prelaze preko jezera, vide sebe, ali sa glavom nadole. Ima ledenih zidova, glatkih i čistih poput stakla, koji odražavaju likove i pojave u ogledalima. Ko ovde traži boga susrešće samoga sebe.”*

\*Knjiga Annapurna (1952.g.), bestseller legendarnog francuskog alpiniste Morisa Hercoga (1919-2012), koji će ostati upamćen kao prvi čovjek koji se popeo na vrh od 8000metara, kada je osvojio Anapurnu (8091m) na Himalajima 1950.g., tri godine prije nego su Edmund Hilari i Tenzing Norgej osvojili Mont Everest.





# TURA IZNENAĐENJA 2019.



U povodu Dana planete Zemlje 20. aprila realizovan je drugi po redu planinarski izlet našeg kluba kao jednodnevna tura iznenađenja sa ciljem upoznavanja novih destinacija koje treba valorizovati. Izleti nisu klasične planinarske ture – usponi, što odgovara širem krugu članova „Gorice“. Izlet je planiran za sve kategorije planinara – planinarki u kombinaciji vožnje i pješaćenja uz obilazak veoma interesantnih atrakcija, ruralnih sredina, kulturno-istorijskih spomenika Bijelih Rudina na relaciji, odnosno itinereru **Nikšić - Vilusi - Petrovići - Crvena stijena - Velimlje - Nikšić**.

Sa uobičajenog zbornog mjesta u ranim jutarnjim časovima (uz manje zakašnjenje kombibusa) krenula su 22 učesnika ka planiranom cilju. Kombibus je malo kasnio pa smo morali žuriti da bismo prošli dionicu od Trubjele do Vilusa prije nego što bude zatvorena zbog radova na putu. Do raskrsnice u Vilusima pratila nas je prašina pa su se među izletnicima čuli komentari o tome zašto smo odabrali ovu destinaciju i truckanje. Ubrzo su se uvjerali da će izlet i boravak u prirodi početkom proljeća biti interesantan i za one najprobirljivije. Prvi zastanak u Vilusima iskoristili smo za kraće pješaćenje kroz ovo malo ali živopisno selo i obišli spomenik i spomen-školu, pored rodne kuće čuvenog filmskog režisera Veljka Bulajića, popili kafu u

seoskoj krčmi i doručkovali „iz ranca“. Livadice u vrtačama su već ozelenjele i procvjetale kaćunom iako se još osjeća sjeverac sa Njegoš i Somina



planine pa se nismo dugo zadržavali na otvorenom. Nastavili smo kombinijem rekonstruisanim putem Vilusi –Bileća skrećući pored nove crkve u blizini raskrsnice i par novoobnovljenih kuća pored puta. Ušli smo vijugavim putem u blago zatrasano površ Bijelih Rudina ka Bileći. Pored rekonstruisanog puta uočavaju se velike gromile i ansambli stećaka, rijetke kamene kuće, mnoštvo vrtača i opožarenih brežuljaka.

Zaustavili smo se i obišli veću i začajnju nekropolu stećaka u

selu Broćanac, tik pored puta, zapadno od crkve. Nekropola sa dva sljemenjaka (velika stećka) sa reljefnim ukrasima i više od 30 kamenih sanduka na glavici dominiraju krajolikom. Neki izletnici po prvi put gledaju srednjovjekovne stećke i praistorijske gromile.

Sa uređenog, takođe novog kružnog toka skrećemo ka selu Petrovići dijelom trase stare pruge ka manastiru Kosijerevo. Manastir je preseljen na brdo Stražnica iz doline Trebišnjice zvane Misir, kod starog groblja i nekropole stećaka prilikom izgradnje HE Trebišnjica. Prvobitna lokacija (XIII vijek) je potopljena Bilećkim jezerom. Nakon razgledanja manastira skrenuli smo uskim djelimično asfaltiranim putem ka zapadnom dijelu sela Petrovići, a dalje makadamskim putem do previje i uređenog proširenja (odmorišta). Odavde se pruža izvanredan pogled na dio Bilećkog jezera, Leotar i kameniti odsjek Crvena stijena. Ka pećini Crvena stijena, koja je najpoznatiji arheološki lokalitet u Crnoj Gori iz praistorijskog - kamenog doba vodi novi uzani kolski put sa blagim padom. Pećina i njena monumentalnost uočavaju se tek na 50 metara. Pećina još nije uređena za posjetioce jer su u toku istraživački i zaštitni radovi. Nakon razgledanja pećine (okapina) dio spretnijih članova se popeo na uzvišenje iznad pećine kroz makiju na vidikovac (770 mnm) sa kojeg se pruža panorama ka Bileći i Bilećkom jezeru. Zaključili su da se treba obilježiti ova staza do pećine i vidikovca jer upotpunjuje ukupni sadržaj staze od Petrovića kao pješačka i vrijedna edukativno - istorijska staza.







Nakon odmora, fotografisanja i ručka izlet je nastavljen povratkom u centar sela Petrovići. Kraćim obilas-  
kom objekata nakadašnje željezničke stanice koji i danas plijene izgledom kamene arhitekture. Tu se sada gradi i formira muzej – arheološka zbirka nalaza iz Crvene stijene što se treba vidjeti. Selo je posebne arhitektonske vrijednosti. Put smo nastavili kroz Bijele Rudine lokalnim putem ka Velimlju pored niza gromila, nekropola i napuštenih sela i rudokopa boksita. Komentari o kraškim oblicima Bijelih Rudina, poljicama, flori i fauni, a posebno teškom životu nekadašnjih i sadašnjih stanovnika nisu izostali tokom puta do centra ovog nekada razvijenog sela. Kuće i drugi objekti u Velimlju sa spomenikom iz NOB-a svjedoče o tome. Nažalost, selo je "u dubokoj




komi" i zapuštenosti na marginama sadašnjosti. Treba ga obići sa više aspekata od kulturno istorijskog značaja prilikom izlaska na planinu Njegoš i Sominu. Čekajući da se otvori cesta razgledali smo selo i poduže se zadržali u lokalnom bifeu u razgovoru sa par mještana, a onda nastavili preko sela Tupan ka Nikšiću. Za kraćeg

u neposrednoj blizini aerodroma i ureden je pristup sa magistralnog puta.

Na turi iznenađenja izletnici su mogli vidjeti kulturno istorijske vrijednosti i upoznati život u pomalo zaboravljenim krajevima Crne Gore. Učesnici su bili zadovoljni turom iznenađenja i to govori da ovaj vid aktivnosti Klub treba češće upražnjavati.



zadržavanja na vidikovcu Trubjela u panorami Slanskog jezera i Nikšićke kotline odakle se vide i vjetroelektrane na Krnovu. Kruna izleta je bila posjeta i šetnja preko rimskog mosta na nekadašnjoj rijeci Moštanici. Ovaj most na nekadašnjem rimskom putu od Cavtata ka Skadru od istorijskog značaja najočuvaniji je objekat ove vrste u Crnoj Gori iz tog perioda. Most je





# MEĐED NIJE ZA SVAKOGA




Iako je Bobotov kuk (2523 mnm) najviši vrh na Durmitoru, uspon na Međed je teži. Svakako je to jedna od najtežih staza u Crnoj Gori. Prvi put smo penjali Mali (2223 mnm) i Veliki Međed (2287 mnm) u oktobru 2019. godine Edita, Peđa, Vojo iz PK Komovi i ja, kao vodič.

Na polasku brinula nas je niska naoblaka pa sam pratio kretanje oblaka - gura ih sjeverni vjetar prema jugu, a staro je vjerovanje da tada nema kiše. Krenuli smo sa asvaltnog puta iznad skijališta Savin kuk, utabanom obilježenom stazom oko 2 km do Mioč Poljane (1450 mnm), gdje smjerokaz upućuje na stazu lijevo u pravcu Međeđa, a pravo prema Crnom jezeru. Išli smo u pravcu sjeverozapada šumovitim dijelom staze do katuna Struge. Tu je i početak Velike Karlice između Šljemena, Savinog kuka i Međeđa, ovdje

se obistinila povoljna prognoza - nebo iznad nas vedro. Odatle smo nastavili znatno slabije obilježenom stazom, strmijim i vlažnim terenom ka Malom Međeđu. Dolazimo do prevoja između vrhova Malog Međeđa gdje zasluženom odmaramo i uživamo u pogledu iz ptičije perspektive na prelijepo plavetnilo Crnog jezera. Prije kretanja odlučujemo se da popnemo manji vrh i vidikovac malog Međeđa da bismo dodatno upotpunili ljepotu pogleda žabljačkog prostora. Vraćamo se do prevoja i nastavljamo zapadno, obilazimo još jedan manji vrh Malog Međeđa i napokon dolazimo do vrha Malog Međeđa. Ovdje je mali odmor, prije nastavka avanture grebenastim stijenama sa četiri spuštanja i penjanja, u prosjeku 30- 40 m, do sjevernog vrha Velikog Međeđa, opasnim terenom, ali na kritičnim mjes-

tima obezbijedenim sajlama. Na vrh stižemo oko 13 časova, utisak je divan, vrhovi Durmitora kao na dlanu. Bobot na sjeverozapadu dominira. Sa sjevernog vrha nastavljamo sa još dva spuštanja i penjanja do južnog vrha Velikog Međeđa (2285 mnm). Oprez i dalje uz kačenje na sajlu preko prusike, ko ima, i tako sve do kraja grebena koji završava na Velikoj Previji (2170 mnm), odakle se staza račva u tri pravca, južno prema Velikoj Karlici, zapadno - Terzin Bogaz i sjeverno silazak u katun Lokvice. Mi smo se vratili stazom duž Velike Karlice do katuna Struga i tako spojili krug današnje avanture.

Staza je duga oko dvanaest kilometara, od toga oko dva kilometra put vodi preko samog grebena - nijesam to vjerovao Krugu kada mi je davao uputstva.



Ovo je teška, eksponirana staza sa dosta opasnih dionica pa planinar mora biti vrlo oprezan i koncentrisan. Opasnije dionice su osigurane čeličnom užadi. Markacija je izbljedjela, a na nekim mjestima se i ne primjećuje. Nama je trebalo 8 sati sa odmorima da pređemo stazu, od toga 4 časa adrenalina na grebenskoj stazi.

Zbog svih ovih karakteristika Međed je samo za dobro kondiciono spremne planinare, sa kvalitetnom planinarskom opremom - karabinerom, prusikom, pojasom i zaštitnom kacigom.

Zato je veća grupa naših planinara taj dan provela u šetnji okolinom Žabljaka, obišla Busovaču, Jablan i Zminje jezero i uživala u jesenjim čarima Durmitora.



## REALIZOVANE AKCIJE KLUBA U 2019 GODINI

	Mjesec	Datum	Akcije	Vodič ili organizator
1	januar	02.01.	Gorica -Malo brdo- Duklja	Milena Andrijašević
2		05.01	Dečić	Mira Kostić
3		13.01.	Veruša-Planinica(krplje)	Rajko Mičković
4		27.01.	Lovćen- Babina glava (krplje)	Edita Files Bradarić
5	februar	09.02.	Prekornica-Kula, zimski uspon	PK Prekornica
6		10.02	Žabljak, Crno jezero- Virak (krplje)	Edita Files Bradaric
7		17.02	Memorijalni pohod na Garač PK Prekornica	Dragoljub Krgović
8		17.02	Veruša-Bukumirsko jezero (krplje)	Edita Files Bradarić
9		24.02.	Sinjavina na krppljama	Dragoljub Krgović
10	mart	02.03.	Bjelasički maraton	PK Visokogorci
11		03.03.	Busovnik	Pavle Bandović
12		10.03.	Lazorci- Hum oraovski -K. korita	Rajko Mičković
13		10-17. 03.	Kopaonik skijanje, Srbija	Dragoljub Krgović
14		17.03	Hum lovčenski	Mira Kostić
15		24.03.	Sv.Stasije-V.Zalazi-Krstac	Dragoljub Krgović
16		31.03.	Živa-M.Čelija- Spuška glavica	Jelena Aleksić Petrović
17	april	07.04	Brotnjik 2019	Dragoljub Krgović
18		14.04.	Vežešnik	Rajko Mičković
19		22.04.	Petrovići-Crvena stijena- Velimlje (izlet)	Pavle Bandović
20	maj	02.05.	Skadarsko jez.(krstarenje)	Pavle Bandović
21		11.05.	Golija	Božidar Zajović
22		19.05.	Sinjavina, Ružica-Kođaci-Štitarica	Dragoljub Krgović
23		21-23.05.	Otok Lastovo , Hrvatska	Edita Files Bradaric
24		21.05.	Lovčenski maraton	PK Kapetan Angel
25		02.06.	Trmanje	Rajko Mičković
26	jun	08-09.06.	Stožer i Lisa, Vranješka dolina	Vuk Šestović
27		16. 06.	Sinjavina- Krckov memorijal, Jablanov vrh	PK Sinjavina D.Krgović
28		21-24.06.	22.Susreti planinara Balkana Etropole,Bugarska i Rtanj, Srbija	TD Etropole Edita Files Bradarić
29		30.06.	Tali	Olivera Božanović
30	jul	06-07.07	Čakor-Vaganica-Sjekirica	Radjko Bošković
31		13-14.07	Memorijal "D.Jauković" Durmitor, Planinski festival PSCG, Bandijerna	PK Kapetan, PSCG Dušan Delić
32		21.07.	Kolašin - Ključ	Rajko Mičković
33		26-28.07.	Dani Gorice na Bukumirskom jezeru	R. Mičković, E. Files Bradarić, Mira Kostić
34	avgust	10.07.	Suvor, Piva	Branka Adžić
35		25.08.	Vila-Rikavačko jezero	Rajko Mičković
36	septembar	01.09.	Spindiruš-Zabojsko jez.-Dobrilovina, Sinjavina	Dragoljub Krgović
37		15.09.	Stožer, Vranješka dolina	Vuk Šestović
38		22.09.	Trpezarija, Lola	Dušan Delić
39		29.09.	Leotar, Trebinje, RS	Rajko Mičković
40	oktobar	06.10.	Durmitor Međed,	Rajko Mičković
41		13.10.	Bosača- Jablan i Zminje jezero	Brano Perović
42		20.10.	Gusar ,Sinjavina	Dragoljub Krgović
43		27.10	Pošćenje-Komarnica -Dobri do, Durmitor	Dragoljub Krgović
44	novembar	17.11.	Kurlaj-Crna planina- Veruša	Rajko Mičković
45		24.11.	Okešar - Smokovac	Rajko Mičković
46	decembar	01.12.	Bezjovo -Gornja Kržanja-Lisac	Nikola Nikezić
47		08.12.	Kaženik-Grlo Sokolovo	Mira Kostić
48		15.12.	Virpazar-Godinje	Pavle Bandović
49		29.12.	Komarno- Poseljani – Rijeka Crnojevića	Milena Andrijašević
			Ozrinići – Kablena glava- Liverovići	Božidar Zajović



Fotografije: Radojko Bošković



# PUTOVANJE NA KOJEM UVIJEK PORASTEM



Naiđu tako nestvarni dani. Naiđu takva i putovanja. I jedno od njih je putovanje koje meni jednom godišnje pokloni moja porodica a podrazumijeva odlazak sa planinarima u inostranstvo u organizaciji **Planinarskog kluba Gorica** i predsjednice **Edite Files Bradarić**. Znam da joj se neće dopasti ovih narednih par rečenica, ali moram ih dopisati: Edita je srce ovakvih putovanja! Ona godinu dana ranije obiđe sve staze i bogaze da bi nas povela istim putevima nekoliko mjeseci kasnije. Kod nje je sve organizovano u minut, kod nje nema slučajnosti i nemara. A putovanje traje između tri i četiri dana. I nije to obično putovanje za mene, ono

koje bi podrazumijevalo da tumaram tamo nekim planinama i vratim se kući sa pričom. Daleko od toga su ta putovanja, ne samo za mene već za sve planinare naše grupe.

Ja se za taj put pripremam danima, pa i sedmicama unaprijed. Prvo izaberem sebi poklon i do sada su to bile knjige poezije. Biram ih danima. I kada ih izaberem i kupim, tada napišem sebi posvetu i upakujem sa jasnim dogovorom sa sobom da neću ni jednu stranicu iz knjige pročitati dok ne dođem u to mjesto gdje smo krenuli. Prošle godine smo išli na Lastovo i sebi sam poklonila poeziju Rupij Kaur. Čitala sam je na vrhovima planina, tvrđavama,

kod svetionika, u zalascima sunca i svitanjima. Po jednu pjesmu ili pak stih. I upišem uz nju datum i mjesto gdje sam.

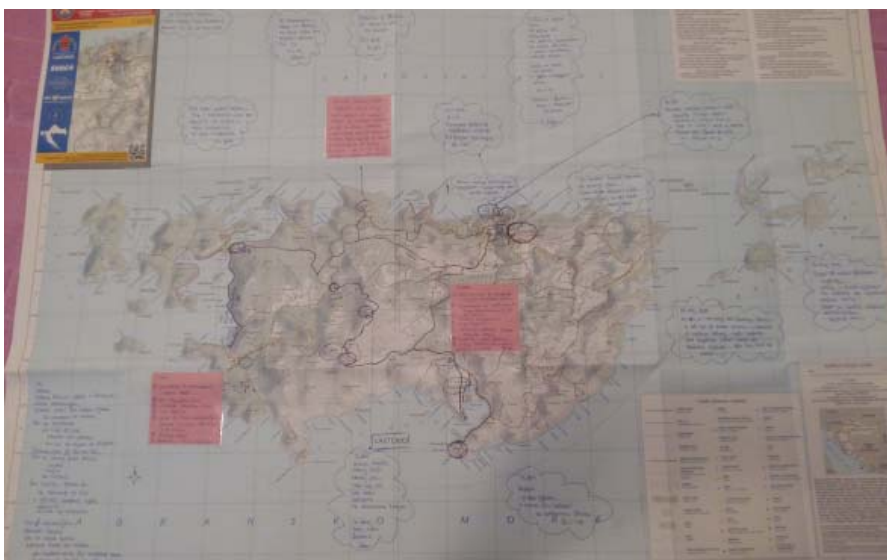
To su putovanja na kojima nikada ne doručkujem. Moj suprug mi pred put pripremi koštunjave plodove i da nemamo jedno ili dva organizovana zajednička jela



u nekom restoranu, ja bih dane provela na bademima, kikirikuju i suvim grožđicama. Zašto? Da ne gubim vrijeme na spremanje hrane! Ko će raditi oko toga kada ja ranom zorom hitam da ispratim izlazak sunca iz mora... i to mi često ne bude dovoljno nego onda trčim na drugu lokaciju da bih vidjela izlazak tog istog sunca ali tada iza brda. Kad se vratim u smještaj imam vrijeme samo da uzmem ranac, ne zaboravim kupaći kostim i krenem sa planinarima. I da uzmem činiju sa koštunjavim plodovima.

To su putovanja na kojima pišem. I ne mogu da se zaustavim. Zapravo zaustavim se na sred staze i onda stojeći upisujem u rokovnik taj stih, dva ili pjesmu. Moji prijatelji iz grupe su već navikli na mene takvu. I cimerke su navikle.

Na tim putovanjima se pješaci između 25 i 30 km dnevno, u jezeru se spere umor, popne se na tvrđavu i potom hita da se sa ponte Sv. Mihaila isprati zalazak sunca. Noću se uz ručnu lampu penje na obližnje brdo da uz pomoć mobilne aplikacije proučavamo zvijezde, pa se vratimo





## Poezija sa Lastova

## Svjesnost

*Ja svako jutro radim  
gimnastiku:  
podignem šešir da pozdravim  
sunce  
a zapravo istegnem kičmu  
da idem pravo.*

*Ja svako jutro i dalje radim  
gimnastiku:  
naklonim se do poda da  
čučću Zemlju učinim većom  
od sebe  
a zapravo savijem kičmu  
da osvijestim da sve  
prolazno je.*

\*\*\*

*Naposljetku te još i  
molim:  
Zemljo planeto,  
nemoj stati!  
Nemoj još.  
Vrti me, vrti  
još dugo  
zahvalnu na obroncima  
Tvojim.*

**Lastovo, maj 2019.  
Jelena Petrović**



u sobu, odspavamo tek malo i onda hitamo na ono isto brdo od sinoć da dočekamo sunce. I ne, ne pretjerujem: uvijek nas ima raspoloženih za sve.

Kažu mi da samo mame sa malom djecom kod kuće znaju u tolikoj mjeri cijeliti to putovanje. Ne znam jesu li u pravu, ali meni je žao i da spavam mada me slat-



Na Mjetu imam svoju klupu sa koje sam gledala izlazak sunca. Na Lastovu imam pontu... Imam i mape. Mnogo volim da kupim mape tog mjesta gdje sam, pa da crtam puteve kuda hodamo. U istu tu mapu prepisem pjesme nastale na tim stazama i čuvam ih kao svoju zaostavštinu nasljednicima.

ki san svakako dograbi. Srećom, u planini organizam sam zna šta bi trebalo i u tome nema pogovora pa i to bude sreća u mojoj ludosti.

A sve ovo zato što naiđu tako nestvarni dani. I naiđu tako nestvarna putovanja...

Ove godine idemo na Vis.





# 2019. OKOM KAMERE ČLANOVA PK GORICA



1.



2.



3.



4.



5.



6.

1, Markacija- Busovnik, 2. Pogled sa Kaženika, 3. Sinjavina na Krpljama, 4. Brotnjik 5. Hum lovčenski, 6. Lisa -Vranješka Dolina, 7. Tali, 8. Čakor-Planinica, 9. Stožer – Vranješka dolina, 10. Krstarenje- Skadarsko jezero, 11. Uspon Na Gusar, 12. Okešar, 13. Boljske Grede, 14. Panorama Lisac kučki, 15. Lola, 16. Golija, 17. Sinjavina - Pogled sa Gusara







